







1/6



Mõõtkava: M 1:500
Koostaja: Kristjan Toro
Projekti nr: PF14334

— Lepingu objektiks oleva katastriüksuse piir
- - - Katastriüksuste piirid
- / - / - / - Projekteeritav sidemaatrass (Telia Eesti AS)
▨ Isikliku kasutusõiguse ala (781 m2)







	Lepingu objektiks oleva katastrirüksuse piir
	Katastrirüksuste piirid
	Projekteeritav sidemaatrass (Telia Eesti AS)
	Isikliku kasutusõiguse ala (781 m2)

3/6

25201:008:0125
Kohtla metskond 101

Mõõtkava: M 1:500
Koostaja: Kristjan Toro
Projekti nr: PF14334

-  Lepingu objektiks oleva katastriüksuse piir
-  Katastriüksuste piirid
-  Projekteeritav sidemaatrass (Telia Eesti AS)
-  Isikliku kasutusõiguse ala (781 m²)

4/6

25201:008:0125
Kohtla metskond 101





Möötkava: M 1:500
Koostaja: Kristjan Toro
Projekti nr: PF14334

- Lepingu objektiks oleva katastriüksuse piir
- - - Katastriüksuste piirid
- / - / - / - Projekteeritav sidemaatrass (Telia Eesti AS)
- ▨ Isikliku kasutusõiguse ala (781 m²)

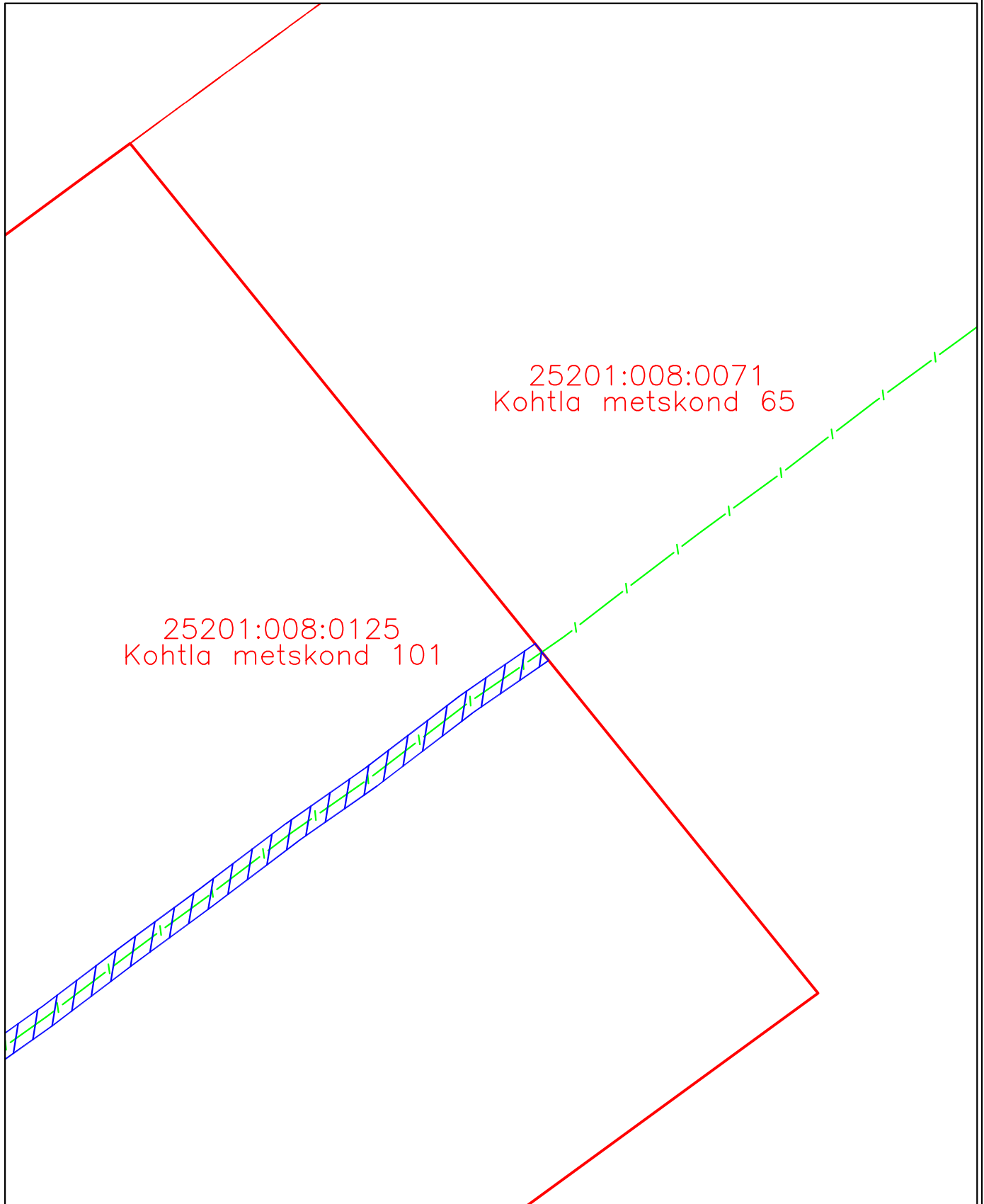
5/6

25201:008:0125
Kohtla metskond 101

Möötkava: M 1:500
Koostaja: Kristjan Toro
Projekti nr: PF14334

-  Lepingu objektiks oleva katastriüksuse piir
-  Katastriüksuste piirid
-  Projekteeritav sidemaatrass (Telia Eesti AS)
-  Isikliku kasutusõiguse ala (781 m²)

6/6



Möötkava: M 1:500
Koostaja: Kristjan Toro
Projekti nr: PF14334

— Lepingu objektiks oleva katastriüksuse piir
- - - Katastriüksuste piirid
- / - / - / - Projekteeritav sidemaatrass (Telia Eesti AS)
▨ Isikliku kasutusõiguse ala (781 m2)